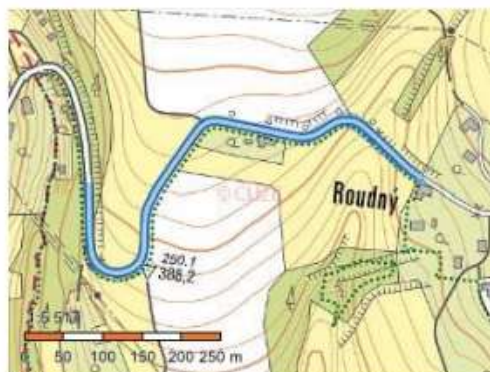


VÝPISY Z KATASTRU NEMOVITOSTÍ

Informace o pozemku

Parcelní číslo:	2265
Obec:	Frýdštejn [563579]
Katastrální území:	Frýdštejn [635201]
Číslo LV:	166
Výměra [m ²]:	7911
Typ parcely:	Parcela katastru nemovitostí
Mapový list:	
Určení výměry:	Ze souřadnic v S-JTSK
Způsob využití:	ostatní komunikace
Druh pozemku:	ostatní plocha



Vlastníci, jiní oprávnění

Vlastnické právo	Podíl
Liberecký kraj, U Jezu 642/2a, Liberec IV-Perštýn, 46001 Liberec	
Správa nemovitostí ve vlastnictví kraje	Podíl
Krajská správa silnic Libereckého kraje, příspěvková organizace, České mládeže 632/32, Liberec VI-Rochlice, 46006 Liberec	

Způsob ochrany nemovitosti

Nejsou evidovány žádné způsoby ochrany.

Seznam BPEJ

Parcela nemá evidované BPEJ.

Omezení vlastnického práva

TYP
Věcné břemeno (podle listiny)

Jiné zápisy

Nejsou evidovány žádné jiné zápisy.

Informace o pozemku

Parcelní číslo:	2602
Obec:	Jenišovice [563609]
Katastrální území:	Jenišovice u Jablonce nad Nisou [658413]
Číslo LV:	686
Výměra [m ²]:	12181
Typ parcely:	Parcela katastru nemovitostí
Mapový list:	
Určení výměry:	Ze souřadnic v S-JTSK
Způsob využití:	silnice
Druh pozemku:	ostatní plocha



Vlastníci, jiní oprávnění

Vlastnické právo	Podíl
Liberecký kraj, U Jezu 642/2a, Liberec IV-Perštýn, 46001 Liberec	
Správa nemovitostí ve vlastnictví kraje	Podíl
Krajská správa silnic Libereckého kraje, příspěvková organizace, České mládeže 632/32, Liberec VI-Rochlice, 46006 Liberec	

Způsob ochrany nemovitosti

Nejsou evidovány žádné způsoby ochrany.

Seznam BPEJ

Parcela nemá evidované BPEJ.

Omezení vlastnického práva



TYP
Věcné břemeno (podle listiny)

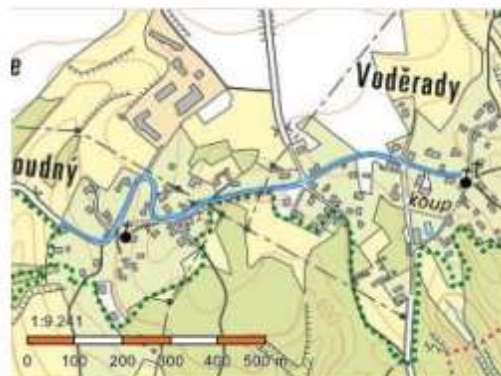
Jiné zápisy

Nejsou evidovány žádné jiné zápisy.

VÝPISY Z KATASTRU NEMOVITOSTÍ

Informace o pozemku

Parcelní číslo:	2074/1 
Obec:	Frýdštejn [563579] 
Katastrální území:	Frýdštejn [635201]
Číslo LV:	166
Výměra [m ²]:	9557
Typ parcely:	Parcela katastru nemovitostí
Mapový list:	
Určení výměry:	Graficky nebo v digitalizované mapě
Způsob využití:	silnice
Druh pozemku:	ostatní plocha



Vlastníci, jiní oprávnění

Vlastnické právo	Podíl
Liberecký kraj, U Jezu 642/2a, Liberec IV-Perštýn, 46001 Liberec	
Správa nemovitostí ve vlastnictví kraje	Podíl
Krajská správa silnic Libereckého kraje, příspěvková organizace, České mládeže 632/32, Liberec VI-Rochlice, 46006 Liberec	

Způsob ochrany nemovitosti

Nejsou evidovány žádné způsoby ochrany.

Seznam BPEJ

Parcela nemá evidované BPEJ.

Omezení vlastnického práva

TYP
Věcné břemeno (podle listiny)
Věcné břemeno zřizování a provozování vedení

Jiné zápisy

Nejsou evidovány žádné jiné zápisy.

Informace o pozemku

Parcelní číslo:	613/1
Obec:	Paceřice [545953]
Katastrální území:	Paceřice [761681]
Číslo LV:	266
Výměra [m ²]:	6611
Typ parcely:	Parcela katastru nemovitostí
Mapový list:	
Určení výměry:	Ze souřadnic v S-JTSK
Způsob využití:	silnice
Druh pozemku:	ostatní plocha



Vlastníci, jiní oprávnění

Vlastnické právo	Podíl
Liberecký kraj, U Jezu 642/2a, Liberec IV-Perštýn, 46001 Liberec	
Správa nemovitostí ve vlastnictví kraje	Podíl
Krajská správa silnic Libereckého kraje, příspěvková organizace, České mládeže 632/32, Liberec VI-Rochlice, 46006 Liberec	

Způsob ochrany nemovitosti

Nejsou evidovány žádné způsoby ochrany.

Seznam BPEJ

Parcela nemá evidované BPEJ.

Omezení vlastnického práva

TYP
Věcné břemeno (podle listiny)

Jiné zápisy

Nejsou evidovány žádné jiné zápisy.

VÝPISY Z KATASTRU NEMOVITOSTÍ

Informace o pozemku

Parcelní číslo:	665/1
Obec:	Jenišovice [563609]
Katastrální území:	Jenišovice u Jablonce nad Nisou [658413]
Číslo LV:	686
Výměra [m ²]:	8262
Typ parcely:	Parcela katastru nemovitostí
Mapový list:	
Určení výměry:	Graficky nebo v digitalizované mapě
Způsob využití:	silnice
Druh pozemku:	ostatní plocha



Vlastníci, jiní oprávnění

Vlastnické právo	Podíl
Liberecký kraj, U Jezu 642/2a, Liberec IV-Perštýn, 46001 Liberec	
Správa nemovitostí ve vlastnictví kraje	Podíl
Krajská správa silnic Libereckého kraje, příspěvková organizace, České mládeže 632/32, Liberec VI-Rochlice, 46006 Liberec	

Způsob ochrany nemovitosti

Nejsou evidovány žádné způsoby ochrany.

Seznam BPEJ

Parcela nemá evidované BPEJ.



Omezení vlastnického práva

TYP
Věcné břemeno (podle listiny)

Jiné zápisy

Nejsou evidovány žádné jiné zápisy.

Informace o pozemku

Parcelní číslo: [2166](#) 
Obec: [Jenišovice \[563609\]](#) 
Katastrální území: [Jenišovice u Jablonce nad Nisou \[658413\]](#)
Číslo LV: [185](#)
Výměra [m²]: 6085
Typ parcely: Parcela katastru nemovitostí
Mapový list:
Určení výměry: Ze souřadnic v S-JTSK
Druh pozemku: trvalý travní porost



Vlastníci, jiní oprávnění

Vlastnické právo	Podíl
Bím Miroslav, č. p. 37, 46833 Jenišovice	1/4
Bím Tomáš, č. p. 291, 46833 Jenišovice	1/4
Hejduková Jitka, Kvítkovice 6, 51101 Mírová pod Kozákovem	1/4
Hladíková Ivana, Přepeřská 1804, 51101 Turnov	1/4


Způsob ochrany nemovitosti

Název

zemědělský půdní fond

Seznam BPEJ

BPEJ Výměra

[53151](#)  6085

Omezení vlastnického práva

TYP

Pohledávka občana

Jiné zápisy

Nejsou evidovány žádné jiné zápisy.

VÝPISY Z KATASTRU NEMOVITOSTÍ

Informace o pozemku

Parcelní číslo:	2170
Obec:	Jenišovice [563609]
Katastrální území:	Jenišovice u Jablonce nad Nisou [658413]
Číslo LV:	351
Výměra [m ²]:	3517
Typ parcely:	Parcela katastru nemovitostí
Mapový list:	
Určení výměry:	Ze souřadnic v S-JTSK
Druh pozemku:	trvalý travní porost



Vlastníci, jiní oprávnění

Vlastnické právo	Podíl
Římskokatolická farnost Jenišovice, Děkanská 87, 51101 Turnov	

Způsob ochrany nemovitosti

Název
zemědělský půdní fond

Seznam BPEJ

BPEJ	Výměra
53151	3517

Omezení vlastnického práva

Nejsou evidována žádná omezení.

Jiné zápisy

Nejsou evidovány žádné jiné zápisy.

Informace o pozemku

Parcelní číslo:	2263
Obec:	Frýdštejn [563579]
Katastrální území:	Frýdštejn [635201]
Číslo LV:	861
Výměra [m ²]:	3209
Typ parcely:	Parcela katastru nemovitostí
Mapový list:	
Určení výměry:	Ze souřadnic v S-JTSK
Druh pozemku:	orná půda



Vlastníci, jiní oprávnění

Vlastnické právo	Podíl
Havel Jaroslav, Husa 35, 46344 Paceřice	

Způsob ochrany nemovitosti

Název
zemědělský půdní fond

Seznam BPEJ

BPEJ	Výměra
73041	1399
73101	1810

Omezení vlastnického práva

Nejsou evidována žádná omezení.

Jiné zápisy

Nejsou evidovány žádné jiné zápisy.

VÝPISY Z KATASTRU NEMOVITOSTÍ

Informace o pozemku

Parcelní číslo:	2401
Obec:	Frýdštejn [563579]
Katastrální území:	Frýdštejn [635201]
Číslo LV:	4
Výměra [m ²]:	5688
Typ parcely:	Parcela katastru nemovitostí
Mapový list:	
Určení výměry:	Ze souřadnic v S-JTSK
Druh pozemku:	orná půda



Vlastníci, jiní oprávnění

Vlastnické právo	Podíl
SJM Jošt Jaroslav a Joštová Jitka, Příční 467/18, Liberec VII-Horní Růžodol, 46007 Liberec	

Způsob ochrany nemovitosti

Název
zemědělský půdní fond

Seznam BPEJ

BPEJ	Výměra
73111	5688

Omezení vlastnického práva

Nejsou evidována žádná omezení.

Jiné zápisy

Nejsou evidovány žádné jiné zápisy.

Informace o pozemku

Parcelní číslo:	613/3
Obec:	Paceřice [545953]
Katastrální území:	Paceřice [761681]
Číslo LV:	1
Výměra [m ²]:	1060
Typ parcely:	Parcela katastru nemovitosti
Mapový list:	
Určení výměry:	Ze souřadnic v S-JTSK
Způsob využití:	silnice
Druh pozemku:	ostatní plocha



Vlastníci, jiní oprávnění

Vlastnické právo

Podíl

Obec Paceřice, č. p. 100, 46344 Paceřice

Způsob ochrany nemovitosti

Nejsou evidovány žádné způsoby ochrany.

Seznam BPEJ

Parcela nemá evidované BPEJ.

Omezení vlastnického práva

Nejsou evidována žádná omezení.

Jiné zápisy

Nejsou evidovány žádné jiné zápisy.

^{*)} Řízení, v rámci kterých byl k nemovitosti zapsán cenový údaj

Nemovitost je v územním obvodu, kde státní správu katastru nemovitostí ČR vykonává [Katastrální úřad pro Liberecký kraj, Katastrální pracoviště Liberec](#)

Zobrazené údaje mají informativní charakter. Platnost dat k 30.11.2021 12:00.

VÝPISY Z KATASTRU NEMOVITOSTÍ

Informace o pozemku

Parcelní číslo:	613/4
Obec:	Paceřice [545953]
Katastrální území:	Paceřice [761681]
Číslo LV:	386
Výměra [m ²]:	698
Typ parcely:	Parcela katastru nemovitostí
Mapový list:	
Určení výměry:	Ze souřadnic v S-JTSK
Způsob využití:	silnice
Druh pozemku:	ostatní plocha



Vlastníci, jiní oprávnění

Vlastnické právo	Podíl
Tomeš Jaroslav Mgr., Hnězdenská 735/6, Troja, 18100 Praha 8	

Způsob ochrany nemovitosti

Nejsou evidovány žádné způsoby ochrany.

Seznam BPEJ

Parcela nemá evidované BPEJ.

Omezení vlastnického práva

Nejsou evidována žádná omezení.

Jiné zápisy

Nejsou evidovány žádné jiné zápisy.